

## WALKING BY BUS



## Rhossili



'Walking by Bus' is a City and County of Swansea initiative to encourage sustainable tourism and healthier lifestyles by promoting short walks linked to bus routes.

### Bus Information

**Mon-Sat** (hourly) **Sun** (limited service)  
Gower Explorer No. 118 to Rhossili from Swansea Bus Station.

Please check before travelling

Traveline Cymru ☎ 0870 608 2 608

www.traveline-cymru.org.uk

### Walk Highlights

- Easy access route to the Coastguard Lookout, overlooking Worm's Head.
- Spectacular panoramic views.
- Worm's Head – one of the most photographed sunsets in the world.
- Particularly colourful flowers in spring.
- Chough, skylark, peregrine falcons and buzzard can all be seen along this walk.
- The Vile – a unique remnant of a medieval field system.

### Useful Contacts

Swansea Tourist Information Centre  
☎ 01792 468321 ✉ tourism@swansea.gov.uk  
visitswanseabay.com  
www.swansea.gov.uk/aonb

**Start & Finish:** Bus stop in Rhossili.  
**Distance/time:** About 2 miles, 1 1/2 hours.  
**Terrain:** Surface varies from firm and level, to soft and uneven. There are 2 steps, a short slope but no stiles.  
**Safety Information:** Be aware of the cliffs along the walk. The rough causeway to Worm's Head is tidal - check information at the lookout.  
**Safety:** Wear appropriate clothing and footwear for the conditions and season.  
**Refreshments:** Cafés, pub and shop in Rhossili village.  
**Public Toilets:** Main car park at Rhossili.

through the field, passing through another 2 gates – after about 1/4 mile the track turns left. Follow the track as it turns right and left again, finally coming out onto the road.

- The bus stop is a few yards further on, on the right.



Information correct at time of going to print - January 2014. Other leaflets in this series are available from Swansea Tourist Information Centre, Plymouth Street, Swansea SA1 3QG.



City and County of Swansea  
Dinas a Sir Abertawe



34456-14 Designprint 01792 586555



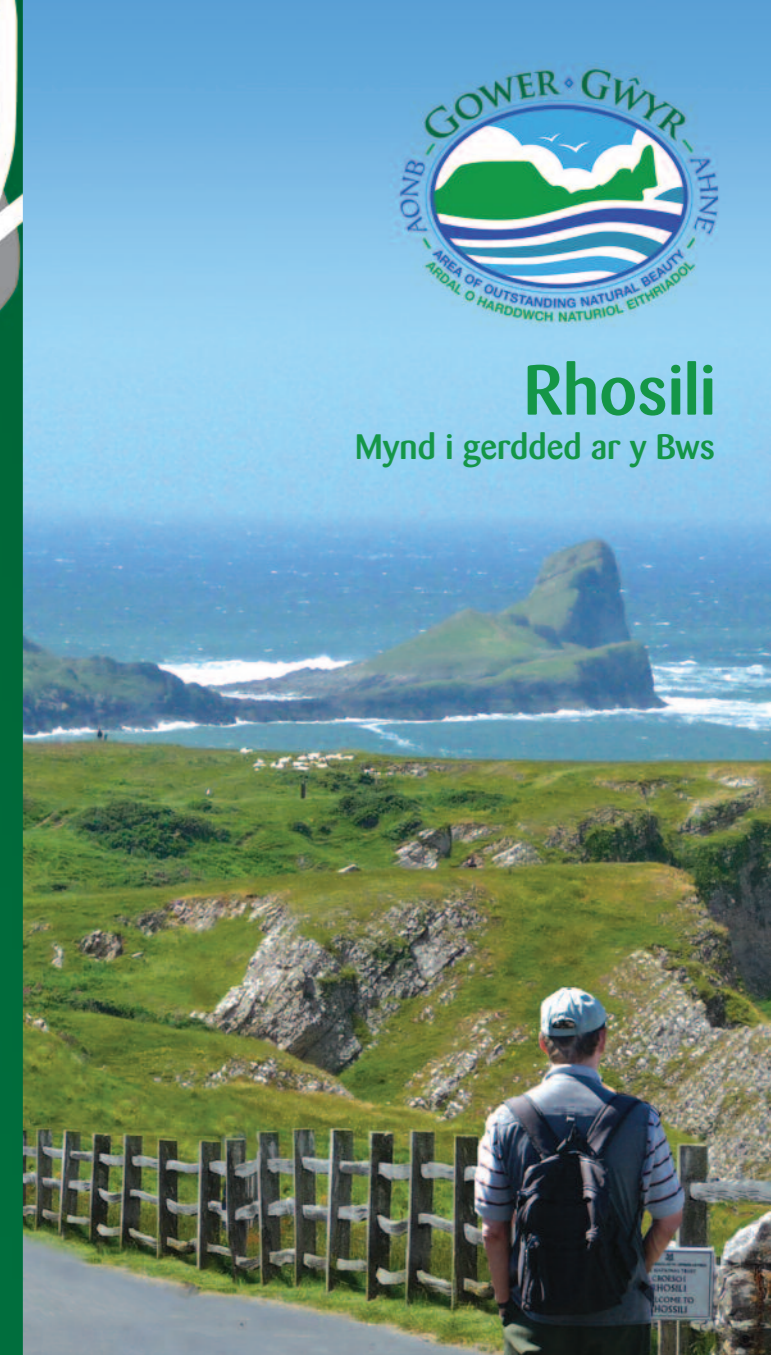
- Follow these waymark symbols on route



Contains Ordnance Survey data  
© Crown copyright and database right 2014



Rhossili  
Mynd i gerdded ar y Bws



Tirweddau  
i fyw  
Gŵyr  
Un o'r Telule  
AHNE  
www.org.uk

# MYND I GERDDED AR Y BWS



## Rhosili



'Mynd i Gerdded ar y Bws' yw un o fen-trau Dinas a Sir Abertawe i annog twristiaeth gynaliadwy a ffyrdd iach o fyw drwy hyrwyddo teithiau cerdded byr sydd wedi'u cysylltu â theithiau bws.

### Gwybodaeth am Fysus

**Dydd Llun-dydd Sadwrn** (bob awr)  
**Dydd Sul** (gwasanaeth cyfyngedig:)  
Gower Explorer Rhif 118 Rosili o Orsaf Fysus Abertawe.

Gwiriwch cyn teithio.

**Llinell Deithio Cymru** ☎ 0870 608 2 608  
[www.traveline-cymru.org.uk](http://www.traveline-cymru.org.uk)

### Uchafbwyntiau'r Daith Gerdded

- Llwybr hawdd i wylfa Gwylwyr y Glannau sy'n edrych dros Ben Pyrod.
- Golygfeydd eang a syfrdanol.
- Pen Pyrod – un o'r machludoedd haul mwyaf poblogaidd mewn ffotograffau ar draws y byd.
- Blodau lliwgar iawn yn ystod y gwanwyn.
- Gellir gweld y frân goesgoch, yr ehedydd, yr hebog tramor a'r boncath yn ystod y daith hon.
- The Vile – olion unigryw o system gaeau ganoloesol.

### Cysylltiadau Defnyddiol

**Canolfan Croeso Abertawe**  
☎ 01792 468321 ✉ [tourism@swansea.gov.uk](mailto:tourism@swansea.gov.uk)  
[www.dewchifaeabertawe.com](http://www.dewchifaeabertawe.com)  
[www.abertawe.gov.uk/aonb](http://www.abertawe.gov.uk/aonb)

**Dechrau a Gorffen:**  
**Pellter/amser:**  
**Tir:**

Safle Bws yn Rhosili  
Tua 2 filltir, 1 1/2 awr.  
Yr wyneb yn amrywio o dir caled a gwastad, i dir meddal ac anwastad. Mae dwy step, llethr byr ond dim camfeydd.

**Gwybodaeth Diogelwch:**

Gwylwch y clogwyni ar hyd y daith. Mae'r sarn garw i Ben Pyrod yn llanwol - dylid cadarnhau'r wybodaeth yn yr wylfa.

**Byddwch yn barod:**

Gwisgwch ddillad ac esgidiau addas ar gyfer yr amodau a'r tymhorau.

**Lluniaeth:**

Caffis, tafarn a siop ym mhentref Rhosili.

**Toiledau Cyhoeddus:**

Prif faes parcio yn Rhosili.



Dechreuwch y daith lle bydd y bws yn aros ar ben ei daith yn Rhosili a cherddwch am i lawr heibio'r maes parcio mawr a siop yr Ymddiriedolaeth Genedlaethol a thrwy gât ar drac caled da. Dilynwch y trac hwn am oddeutu milltir nes cyrraedd gwylfa fach Gwylwyr y Glannau sy'n edrych dros Ben Pyrod.



O wylfa Gwylwyr y Glannau, trowch i'r chwith a dilyn pen y clogwyni i gyfeiriad cornel wal gerrig. Ewch yn eich blaen i gât fach yn y wal.



Ewch drwy'r gât ac anelu'n ôl i'r mewndir ac i gyfeiriad pentref Rhosili. Dilynwch y

trac drwy gae, gan fynd drwy gât arall - wedi tua 1/4 milltir, mae'r trac yn troi i'r chwith. Dilynwch y trac wrth iddo droi i'r dde ac yna i'r chwith eto, gan ddod allan yn y diwedd ar y ffordd.



Mae'r safle bws ychydig o lathenni ymhellach ymlaen ar y dde.



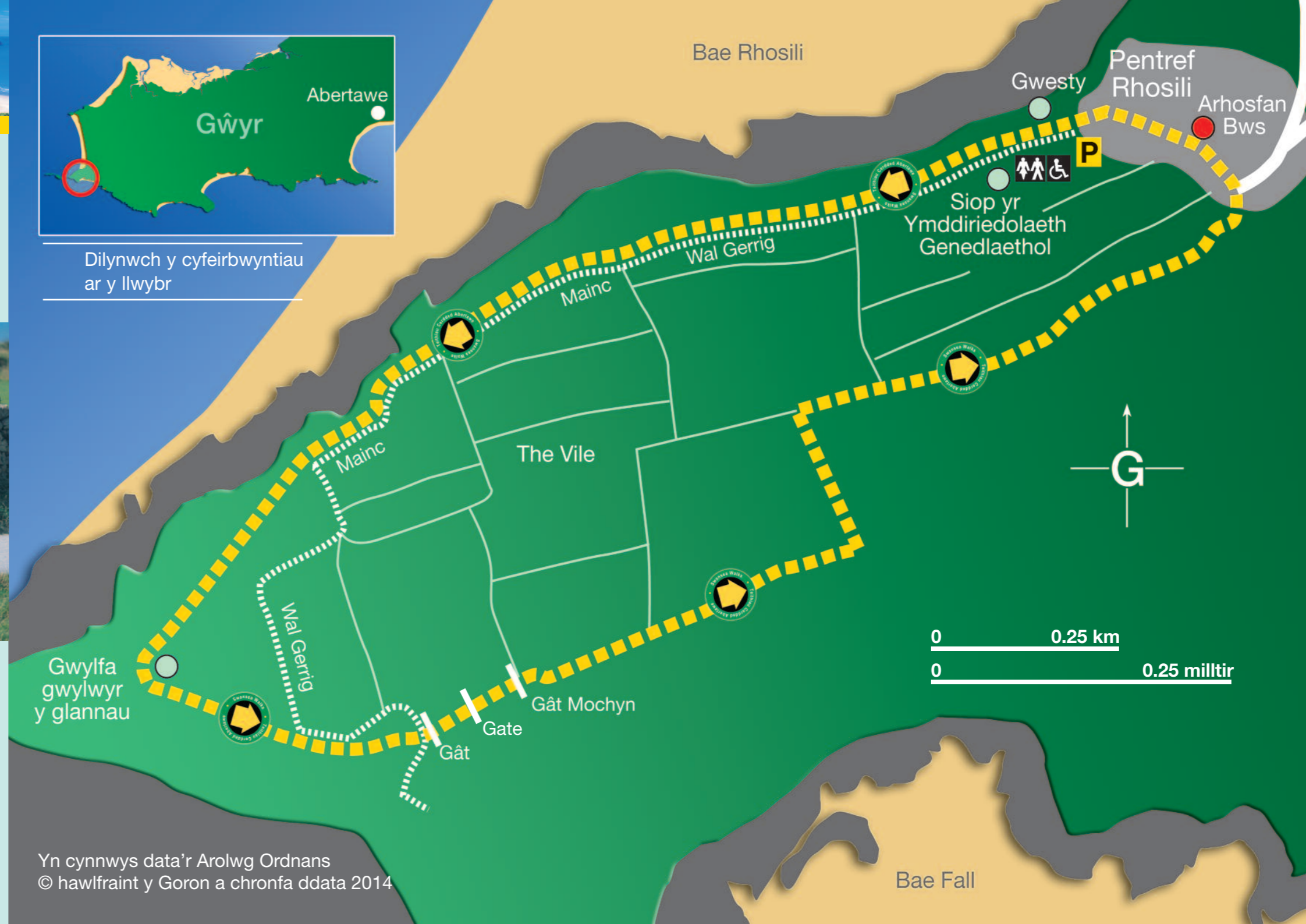
Mae'r wybodaeth yn gywir ar adeg argraffu – Ionawr 2014. Mae taflenni eraill yn y gyfres hon ar gael gan Ganolfan Croeso Abertawe, [www.abertawe.gov.uk/aonb](http://www.abertawe.gov.uk/aonb) Stryd Plymouth, Abertawe SA1 3QG.



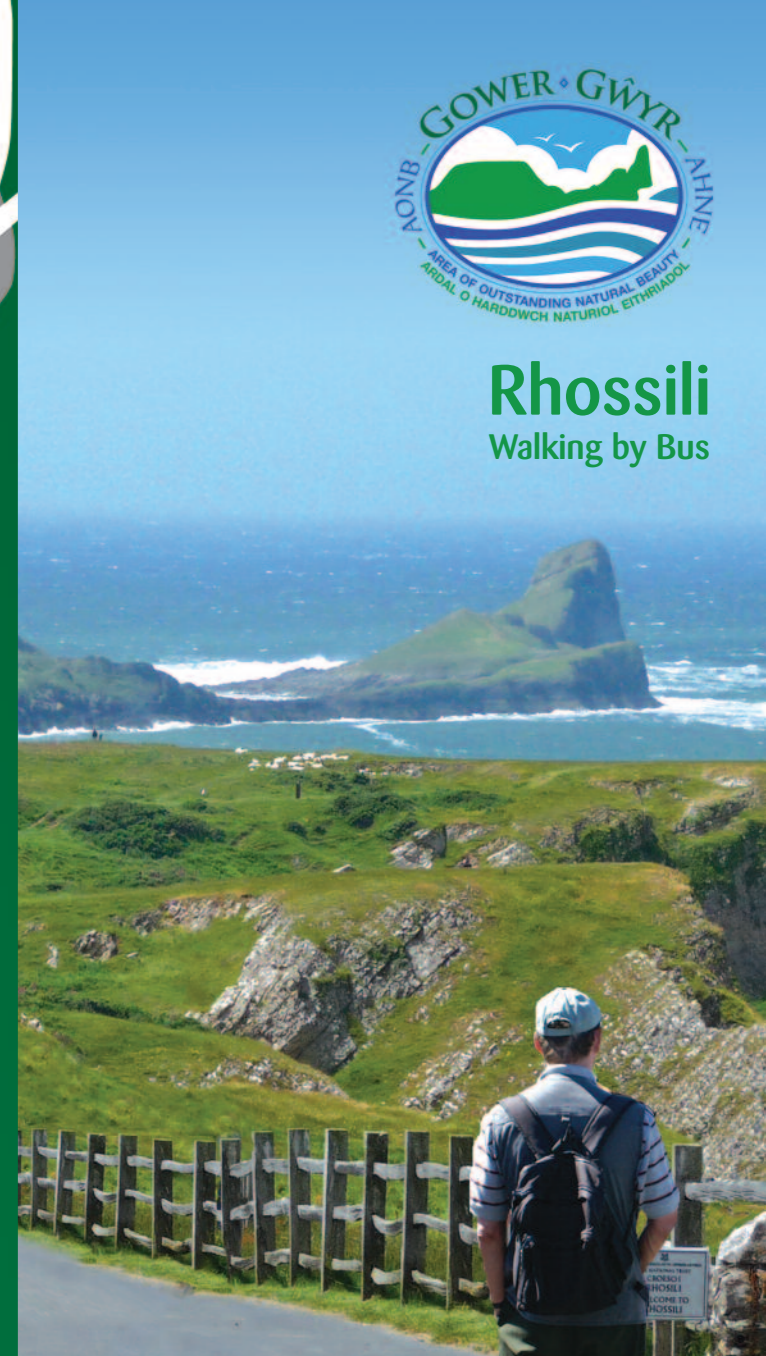
City and County of Swansea  
Dinas a Sir Abertawe



Dilynwch y cyfeirbwyntiau ar y llwybr



## Rhosili Walking by Bus



GOWER  
One of the  
AONB Family

Yn cynnwys data'r Arolwg Ordnans  
© hawlfraint y Goron a chronfa ddata 2014